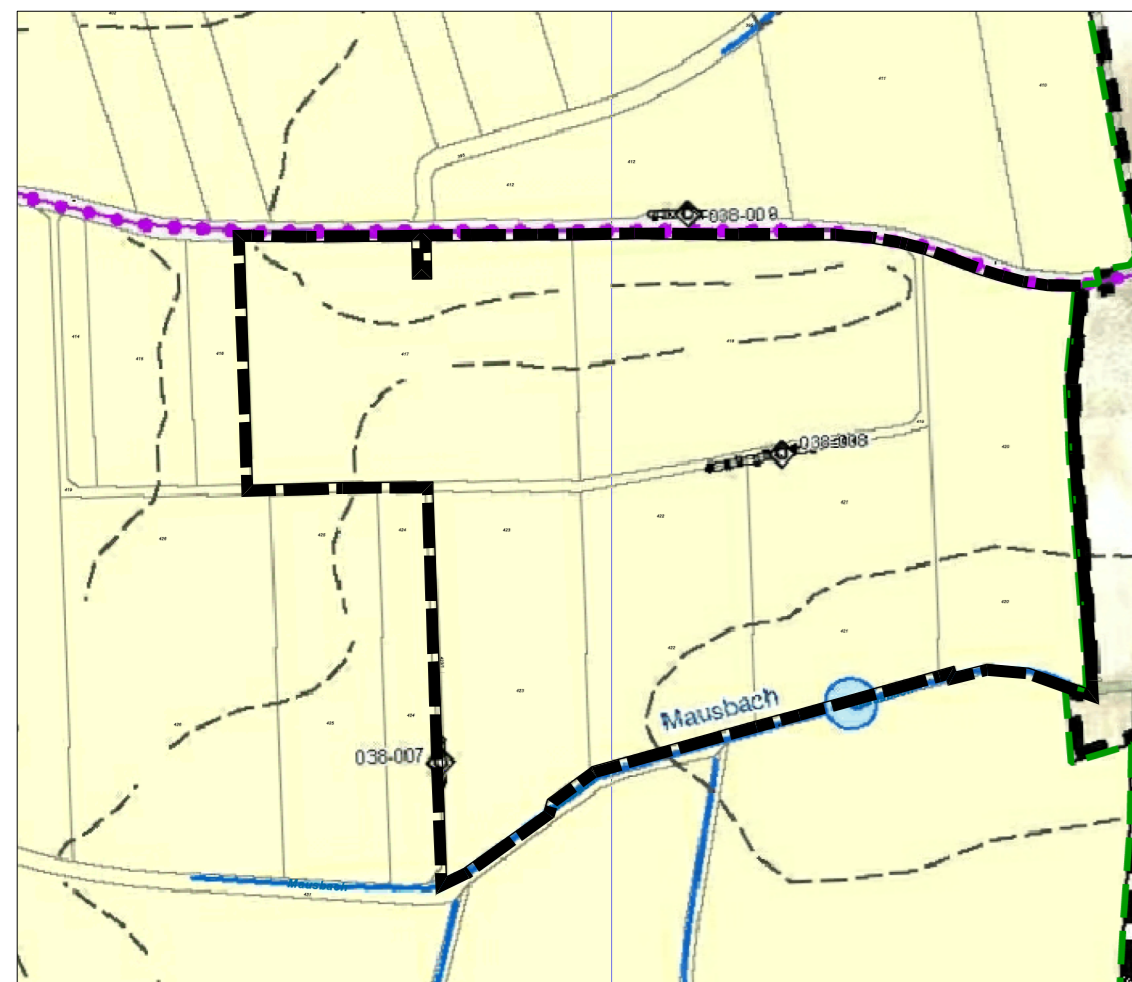


MARKT MAROLDSWEISACH

8. ÄNDERUNG FLÄCHENNUTZUNGSPLAN IM BEREICH SOLARPARK HAFENPREPPACH

BESTAND WIRKSAMER FNP M 1:5.000



Kartengrundlage: Auszug rechtswirksamer Flächennutzungsplan vom 11.09.2020 (digitalisierte Fassung)

MARKT MAROLDSWEISACH

8. ÄNDERUNG FLÄCHENNUTZUNGSPLAN IM BEREICH SOLARPARK HAFENPREPPACH

PLANUNG ÄNDERUNGSBEREICH M 1:5.000

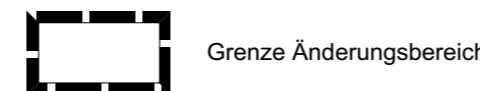


Kartengrundlage: Auszug rechtswirksamer Flächennutzungsplan vom 11.09.2020 (digitalisierte Fassung)

MARKT MAROLDSWEISACH

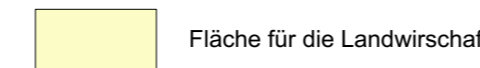
8. ÄNDERUNG FLÄCHENNUTZUNGSPLAN IM BEREICH SOLARPARK HAFENPREPPACH

LEGENDE

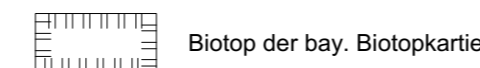


Grenze Änderungsbereich

Bestand (Auszug)



Fläche für die Landwirtschaft

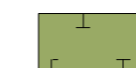


Biotop der bay. Biotopkartierung

Planung



Sondergebiet Zweckbestimmung Photovoltaik



Flächen für Maßnahmen zum Schutz, zur Pflege und zur Entwicklung von Boden, Natur und Landschaft

MARKT MAROLDSWEISACH

8. ÄNDERUNG FLÄCHENNUTZUNGSPLAN IM BEREICH SOLARPARK HAFENPREPPACH

VERFAHRENSVERMERKE

- Der Marktgemeinderat hat in der Sitzung vom gemäß § 2 Abs. 1 BauGB die Änderung des Flächennutzungsplans beschlossen. Der Aufstellungsbeschluss wurde am ortsüblich bekannt gemacht.
- Die frühzeitige Öffentlichkeitsbeteiligung gemäß § 3 Abs. 1 BauGB mit öffentlicher Darlegung und Anhörung für den Vorentwurf der Änderung des Flächennutzungsplans in der Fassung vom hat in der Zeit vom bis stattgefunden.
- Die frühzeitige Beteiligung der Behörden und sonstigen Träger öffentlicher Belange gemäß § 4 Abs. 1 BauGB für den Vorentwurf der Änderung des Flächennutzungsplans in der Fassung vom hat in der Zeit vom bis stattgefunden.
- Zu dem Entwurf der Änderung des Flächennutzungsplanes in der Fassung vom wurden die Behörden und sonstigen Träger öffentlicher Belange gemäß § 4 Abs. 2 BauGB in der Zeit vom bis beteiligt.
- Der Entwurf der Änderung des Flächennutzungsplanes in der Fassung vom wurde mit der Begründung gemäß § 3 Abs. 2 BauGB in der Zeit vom bis öffentlich ausgelegt. Die Auslegung wurde eine Woche vorher bekannt gemacht.
- Die Gemeinde hat mit Beschluss des Gemeinderates vom die Änderung des Flächennutzungsplanes in der Fassung vom festgestellt.
(Siegel) Markt Maroldsweisach, den

.....
Wolfram Thein
Erster Bürgermeister
- Das Landratsamt Haßberge hat die Änderung des Flächennutzungsplanes mit Bescheid vom AZ gemäß § 6 BauGB genehmigt.
(Siegel Genehmigungsbehörde)
- Ausgefertigt
(Siegel) Markt Maroldsweisach, den

.....
Wolfram Thein
Erster Bürgermeister
- Die Erteilung der Genehmigung der Änderung des Flächennutzungsplans wurde am gemäß § 6 Abs. 5 BauGB ortsüblich bekannt gemacht. Die Änderung des Flächennutzungsplans mit Begründung wird seit diesem Tag zu den üblichen Dienststunden in der Gemeinde zu jedermanns Einsicht bereitgehalten und über dessen Inhalt auf Verlangen Auskunft gegeben. Die Änderung des Flächennutzungsplans ist damit rechtswirksam. Auf die Rechtsfolgen der §§ 214 und 215 BauGB sowie auf die Einsichtbarkeit der Änderung des Flächennutzungsplans einschl. Begründung und Umweltbericht wurde in der Bekanntmachung hingewiesen.

(Siegel) Markt Maroldsweisach, den

.....
Wolfram Thein
Erster Bürgermeister

MARKT MAROLDSWEISACH

8. ÄNDERUNG FLÄCHENNUTZUNGSPLAN IM BEREICH SOLARPARK HAFENPREPPACH



Geobasisdaten © Bayerische Vermessungsverwaltung

VORENTWURF

Stand: 31.01.2022

Maßstab: 1 : 5.000

Bearbeiter: mw/cz

TEAM 4 Bauernschmitt • Wehner

Landschaftsarchitekten + Stadtplaner PartGmbH
90491 Nürnberg oedenberger str. 65 tel 0911/39357-0 fax 39357-99
www.team4-planung.de info@team4-planung.de

